




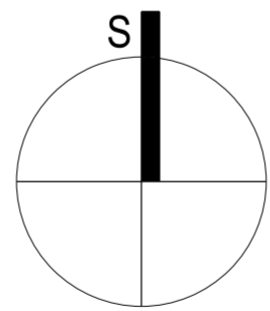
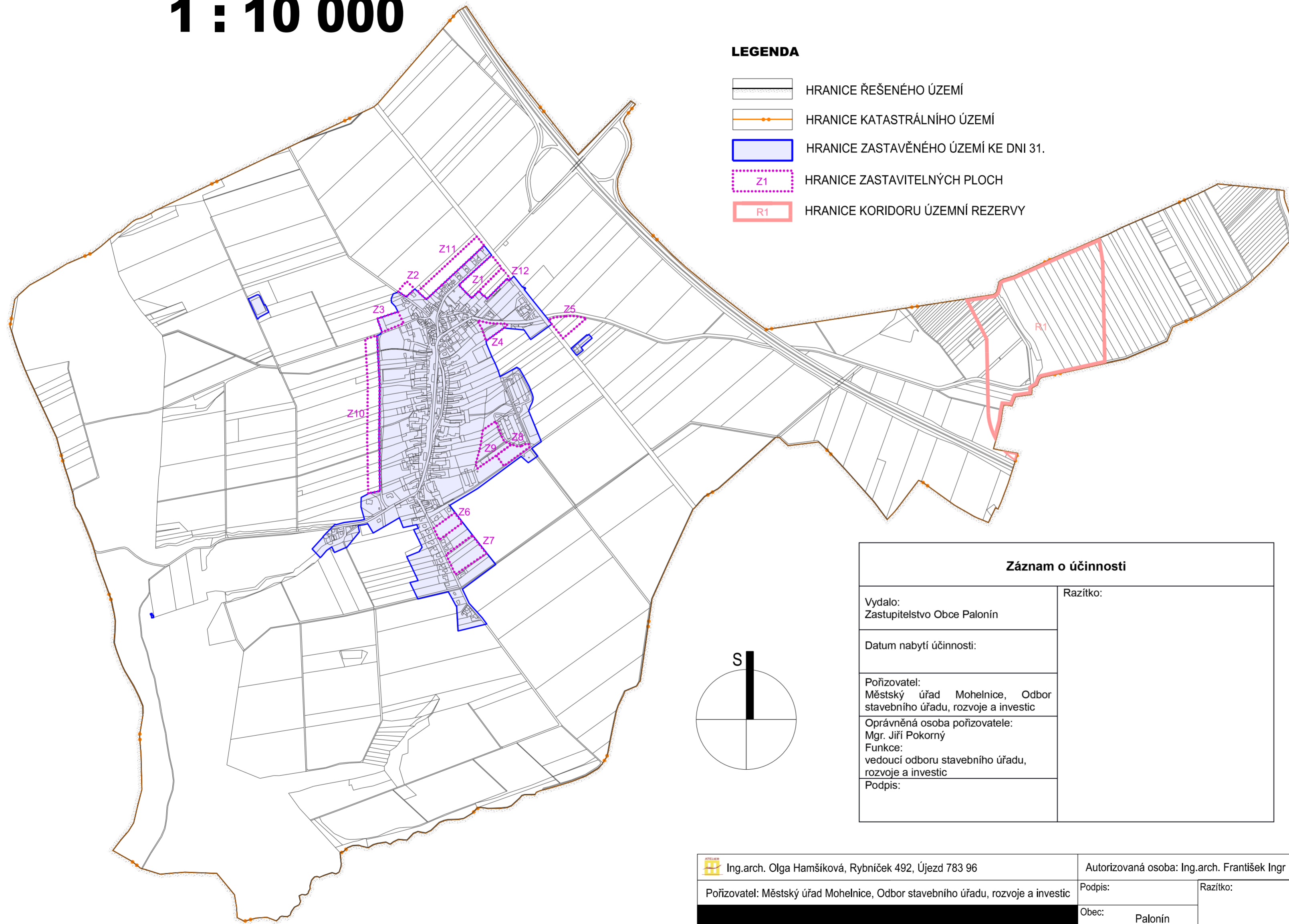


I.1 VÝKRES ZÁKLADNÍHO ČLENĚNÍ ÚZEMÍ


1 : 10 000

LEGENDA

-  HRANICE ŘEŠENÉHO ÚZEMÍ
-  HRANICE KATASTRÁLNÍHO ÚZEMÍ
-  HRANICE ZASTAVĚNÉHO ÚZEMÍ KE DNI 31.
-  Z1 HRANICE ZASTAVITELNÝCH PLOCH
-  R1 HRANICE KORIDORU ÚZEMNÍ REZERVY



Záznam o účinnosti	
Vydalo: Zastupitelstvo Obce Palonín	Razítko:
Datum nabytí účinnosti:	
Pořizovatel: Městský úřad Mohelnice, Odbor stavebního úřadu, rozvoje a investic	
Oprávněná osoba pořizovatele: Mgr. Jiří Pokorný Funkce: vedoucí odboru stavebního úřadu, rozvoje a investic	
Podpis:	

 Ing.arch. Olga Hamšíková, Rybníček 492, Újezd 783 96	Autorizovaná osoba: Ing.arch. František Ingr	
Pořizovatel: Městský úřad Mohelnice, Odbor stavebního úřadu, rozvoje a investic	Podpis:	Razítko:
ÚZEMNÍ PLÁN PALONÍN	Obec: Palonín	
	Kraj: Olomoucký	
	Datum: říjen 2015	
	Měřítko: 1 : 10 000	
I.1 VÝKRES ZÁKLADNÍHO ČLENĚNÍ ÚZEMÍ		