






















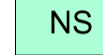



# I.2 HLAVNÍ VÝKRES

## 1 : 5 000


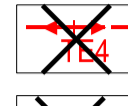
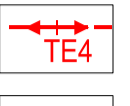
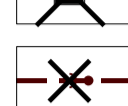
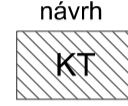

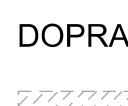
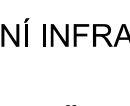
### LEGENDA

-  HRANICE ŘEŠENÉHO ÚZEMÍ
-  HRANICE KATASTRÁLNÍHO ÚZEMÍ
-  ÚPRAVA HRANICE ZASTAVĚNÉHO ÚZEMÍ KE DNI 31.5.2020
-  HRANICE RUŠENÝCH ZASTAVITELNÝCH PLOCH
-  HRANICE NOVÝCH ZASTAVITELNÝCH PLOCH
-  OZNAČENÍ NOVÉ ÚZEMNÍ REZERVY




### PLOCHY S ROZDÍLNÝM ZPŮSOBEM VYUŽITÍ

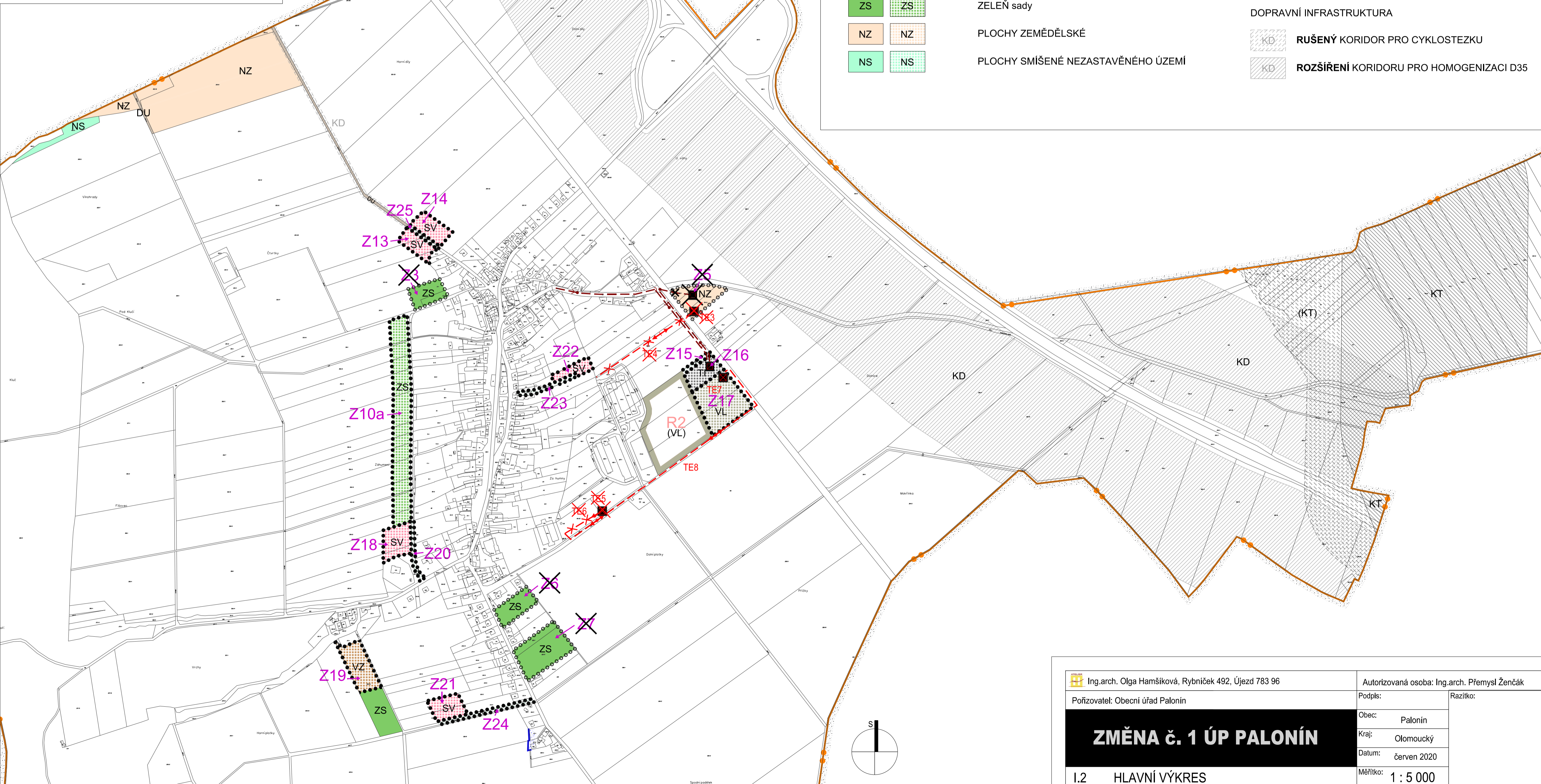
- |   |   |   |  |
|---|---|---|--|
| stabiliz.   | návrhové  | rezervy   |  |
|  |  |   | SMÍŠENÉ OBYTNÉ - venkovské                 |
|  |  |   | DOPRAVNÍ INFRASTRUKTURA účelové komunikace |
|  |  |   | TECHNICKÁ INFRASTRUKTURA - inženýrské sítě |
|  |  |  | VÝROBA A SKLADOVÁNÍ - lehký průmysl        |
|  |  |   | VÝROBA A SKLADOVÁNÍ - zemědělská výroba    |
|  |  |   | VEŘEJNÁ PROSTRANSTVÍ                       |
|  |  |   | ZELEŇ sady                                 |
|  |  |   | PLOCHY ZEMĚDĚLSKÉ                          |
|  |  |   | PLOCHY SMÍŠENÉ NEZASTAVĚNÉHO ÚZEMÍ         |

### TECHNICKÁ INFRASTRUKTURA

- |   |   |  |
|---|---|--|
|  |  | TRAFOSTANICE                               |
|  |  | VEDENÍ VYSOKÉHO NAPĚTÍ                     |
|  |  | ČISTÍRNA ODPADNÍCH VOD                     |
|  |  | PÁTEŘNÍ STOKA SPLAŠKOVÉ KANALIZACE         |
|  |  | ZMĚNA ROZSAHU KORIDORU PRO DÁLKOVÝ VODOVOD |

### DOPRAVNÍ INFRASTRUKTURA

- |   |   |   |
|---|---|---|
|  |  | RUŠENÝ KORIDOR PRO CYKLOSTEZKU          |
|  |   | ROZŠÍŘENÍ KORIDORU PRO HOMOGENIZACI D35 |



|  |  |  |             |
|--|--|--|-------------|
| Ing.arch. Olga Hamšíková, Rybníček 492, Újezd 783 96 |  | Autorizovaná osoba: Ing.arch. Přemysl Zěnčák |             |
| Pořizovatel: Obecní úřad Palonín                     |  | Podpis:                                      | Razítko:    |
| <b>ZMĚNA č. 1 ÚP PALONÍN</b>                         |  | Obec:  | Palonín     |
|  |  | Kraj:  | Olomoucký   |
|  |  | Datum:                                       | červen 2020 |
| I.2 HLAVNÍ VÝKRES                                    |  | Měřítko:                                     | 1 : 5 000   |