




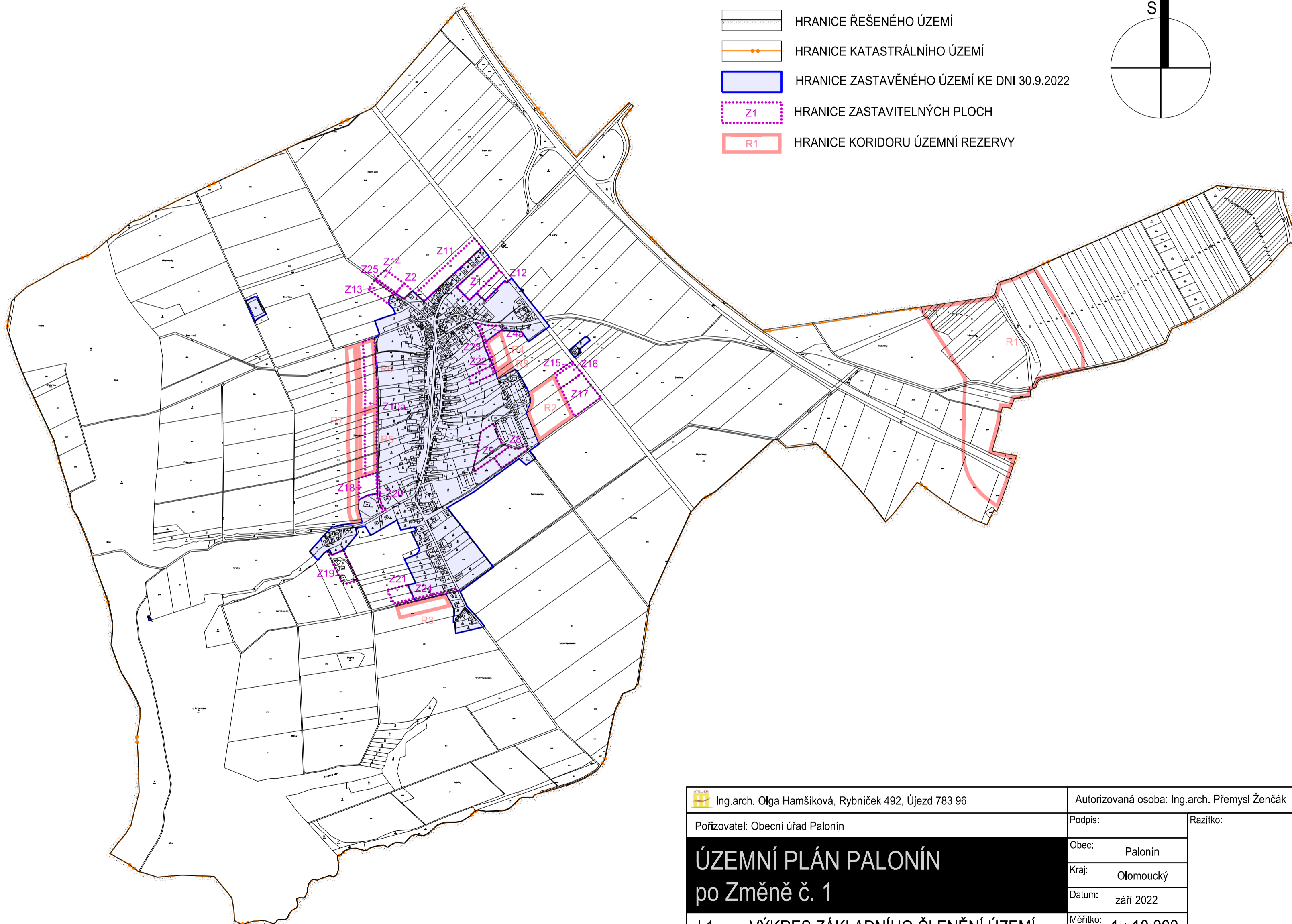
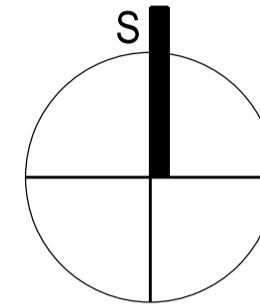



I.1 VÝKRES ZÁKLADNÍHO ČLENĚNÍ ÚZEMÍ

1 : 10 000

LEGENDA

-  HRANICE ŘEŠENÉHO ÚZEMÍ
-  HRANICE KATASTRÁLNÍHO ÚZEMÍ
-  HRANICE ZASTAVĚNÉHO ÚZEMÍ KE DNI 30.9.2022
-  Z1 HRANICE ZASTAVITELNÝCH PLOCH
-  R1 HRANICE KORIDORU ÚZEMNÍ REZERVY



 Ing.arch. Olga Hamšíková, Rybníček 492, Újezd 783 96		Autorizovaná osoba: Ing.arch. Přemysl Ženčák	
Pořizovatel: Obecní úřad Palonín		Podpis:	Razítko:
ÚZEMNÍ PLÁN PALONÍN po Změně č. 1		Obec: Palonín	
		Kraj: Olomoucký	
		Datum: září 2022	
I.1 VÝKRES ZÁKLADNÍHO ČLENĚNÍ ÚZEMÍ	Měřítko: 1 : 10 000		