





















# I.2 HLAVNÍ VÝKRES

1 : 5 000

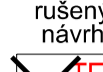



## LEGENDA

-  HRANICE ŘEŠENÉHO ÚZEMÍ
-  HRANICE KATASTRÁLNÍHO ÚZEMÍ
-  ÚPRAVA HRANICE ZASTAVĚNÉHO ÚZEMÍ KE DNI 31.5.2020
-  HRANICE RUŠENÝCH ZASTAVITELNÝCH PLOCH
-  HRANICE ZMĚNŠENÝCH ZASTAVITELNÝCH PLOCH
-  HRANICE NOVÝCH ZASTAVITELNÝCH PLOCH
-  OZNAČENÍ NOVÉ ÚZEMNÍ REZERVY





## PLOCHY S ROZDÍLNÝM ZPŮSOBEM VYUŽITÍ

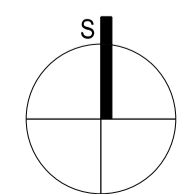
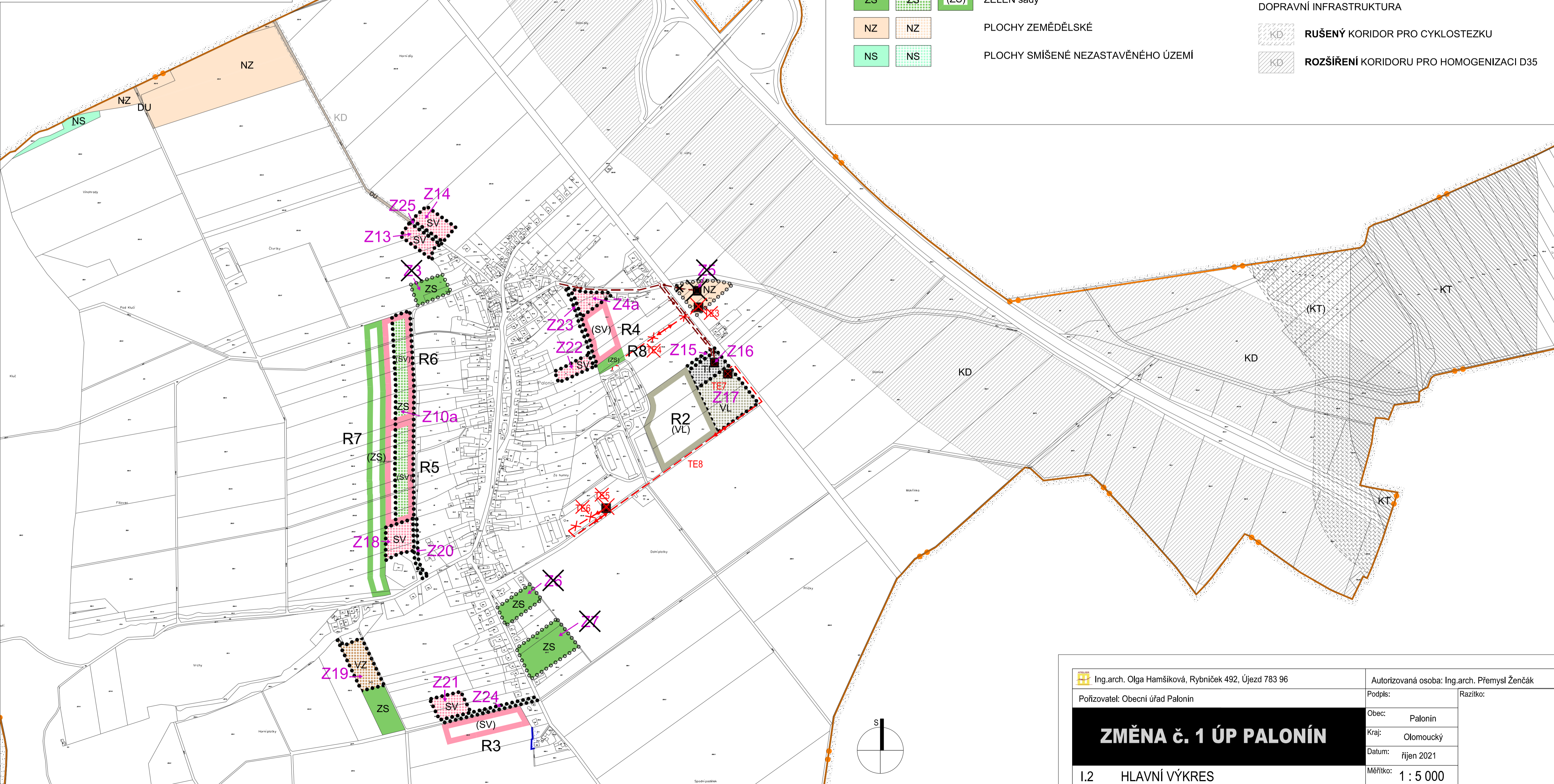
- |   |   |   |  |
|---|---|---|--|
| stabiliz.   | návrhové  | rezervy   |  |
|  |  |  | SMÍŠENÉ OBYTNÉ - venkovské                 |
|  |  |   | DOPRAVNÍ INFRASTRUKTURA účelové komunikace |
|  |  |   | TECHNICKÁ INFRASTRUKTURA - inženýrské sítě |
|  |  |  | VÝROBA A SKLADOVÁNÍ - lehký průmysl        |
|  |  |   | VÝROBA A SKLADOVÁNÍ - zemědělská výroba    |
|  |  |   | VEŘEJNÁ PROSTRANSTVÍ                       |
|  |  |  | ZELEŇ sady                                 |
|  |  |   | PLOCHY ZEMĚDĚLSKÉ                          |
|  |  |   | PLOCHY SMÍŠENÉ NEZASTAVĚNÉHO ÚZEMÍ         |

## TECHNICKÁ INFRASTRUKTURA

- |   |   |  |
|---|---|--|
|  |  | TRAFOSTANICE                               |
|  |  | VEDENÍ VYSOKÉHO NAPĚTÍ                     |
|  |  | ČISTÍRNA ODPADNÍCH VOD                     |
|  |  | PÁTEŘNÍ STOKA SPLAŠKOVÉ KANALIZACE         |
|  |  | ZMĚNA ROZSAHU KORIDORU PRO DÁLKOVÝ VODOVOD |

## DOPRAVNÍ INFRASTRUKTURA

- |   |   |   |
|---|---|---|
|  |  | RUŠENÝ KORIDOR PRO CYKLOSTEZKU          |
|  |  | ROZŠÍŘENÍ KORIDORU PRO HOMOGENIZACI D35 |



Ing.arch. Olga Hamšíková, Rybníček 492, Újezd 783 96		Autorizovaná osoba: Ing.arch. Přemysl Zěnčák	
Pořizovatel: Obecní úřad Palonín		Podpis:	Razítko:
<b>ZMĚNA č. 1 ÚP PALONÍN</b>		Obec:	Palonín
		Kraj:	Olomoucký
		Datum:	říjen 2021
I.2 HLAVNÍ VÝKRES		Měřítko:	1 : 5 000